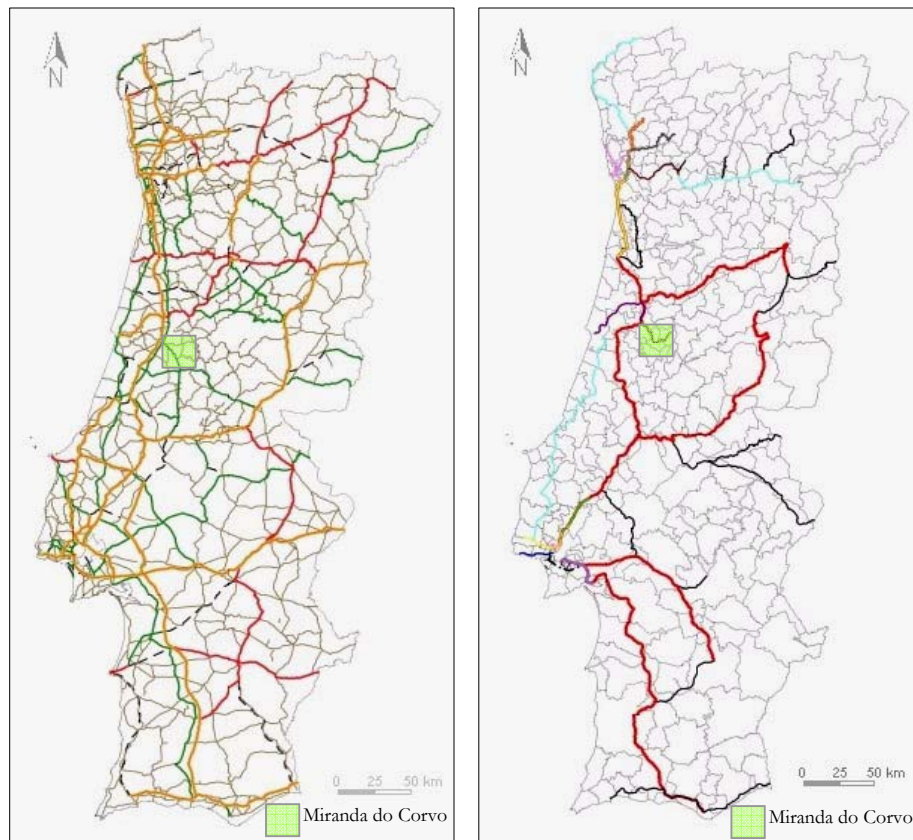


## *Anexos*

## ANEXO A – ENQUADRAMENTO GEOGRÁFICO



**Figura 1: Rede Rodoviária e Ferroviária Nacional.**

Fonte. [http://www.dgotdu.pt/PresentationLayer/dgotdu\\_site\\_ordcart00.aspx](http://www.dgotdu.pt/PresentationLayer/dgotdu_site_ordcart00.aspx)

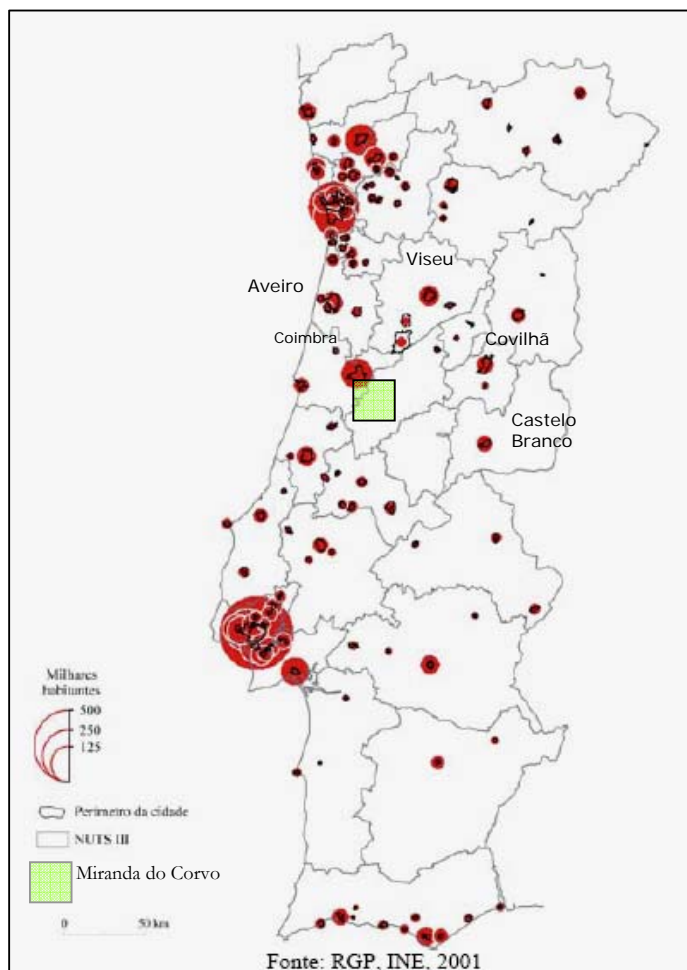


Figura 2: População Residente nas cidades de Portugal Continental, em 2001.

Fonte. <http://www.territorioportugal.pt/> (PNPOT)

## ANEXO B – DADOS ESTATÍSTICOS

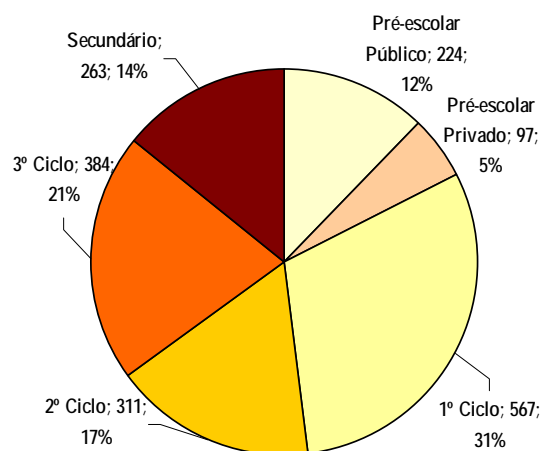


Figura 3: Alunos Matriculados por Nível de Ensino no Concelho de Miranda do Corvo, no ano 2003/04.

Fonte. INE, Anuários Estatísticos da Região Centro.

Tabela 1: População Residente Empregada por Nível de Instrução  
(completo, incompleto, a frequentar).

	População Residente Empregada
Sem nível de ensino	72
Ensino Básico	3 876
1º Ciclo	2 019
2º Ciclo	1 107
3º Ciclo	750
Ensino Secundário	1 208
Ensino Médio	14
Ensino Superior	522
Bacharelato	139
Licenciatura	355
Mestrado	21
Doutoramento	7

Fonte. INE, Recenseamento Geral da População (1991 e 2001).

Tabela 2. População Residente Desempregada segundo a Condição de Procura de Emprego, Idade e Nível de Instrução.

		População Desempregada				
		Total	Procura do 1º Emprego	Procura de Novo Emprego		
1991	Pinhal Interior Norte	<b>2 323</b>	<b>901</b>	<b>1 422</b>		
	Miranda do Corvo	171	63	108		
2001	Pinhal Interior Norte	<b>3 270</b>	<b>742</b>	<b>2 528</b>		
	Miranda do Corvo	316	80	236		
		15 aos 24	25 aos 34	35 aos 44	45 aos 64	TOTAL
Sem nível de ensino		0	0	1	0	<b>1</b>
1º Ciclo		7	11	25	58	<b>101</b>
2º Ciclo		9	22	13	5	<b>49</b>
3º Ciclo		22	9	10	6	<b>47</b>
Ensino Secundário		44	31	7	2	<b>84</b>
Ensino Médio		0	0	0	1	<b>1</b>
Ensino Superior		14	13	4	2	<b>33</b>

Fonte. INE, Recenseamento Geral da População (1991 e 2001).

## **ANEXO C – MOMENTOS DE APROXIMAÇÃO À REALIDADE LOCAL**

Para a realização do PD – ICE de Miranda do Corvo foram determinantes os momentos de aproximação à realidade local. Nestes momentos tiveram lugar entrevistas com forças vivas locais, workshops, mergulho no território e reuniões preparatórias dos casos de estudo. Todos os participantes foram escolhidos em concertação com a Câmara Municipal de Miranda do Corvo.

### **C. 1 – Entrevistas**

As entrevistas foram efectuadas a dezasseis actores locais em diferentes datas – 28 e 30 de Outubro, 02 de Novembro, 13 de Dezembro de 2006, 05 Janeiro de 2007 e 08 Janeiro de 2007. Para este momentos, a SPI elaborou um guião de entrevistas, a partir do qual se abordaram os seguintes tópicos:

- a) **Factores que contribuem para a inovação, competitividade e empreendedorismo (ICE);**
- b) **Experiências recentes de ICE;**
- c) **Factores que limitam as actividades de ICE;**
- d) **Quais as apostas estratégicas para Miranda do Corvo;**
- e) **Indicadores de sucesso que traduzem a situação de Miranda do Corvo em ICE;**
- f) **Como dinamizar a ICE e como implementar essas acções.**

Nas entrevistas estiveram presentes, em representação da SPI, o Professor Pedro Saraiva, e consultoras Susana Seabra, Susana Loureiro e Cátia Furtado.

### **C. 2 – Workshops**

O workshop do dia 02 de Novembro de 2006 foi constituído por dois momentos: um período inicial de brainstorming estruturado seguido de um segundo momento de tribuna livre, com o intuito de recolher opiniões e visões sobre o Concelho. Neste workshop foram convidados a participar aproximadamente 30 mirandenses, em representação de diversas áreas profissionais. O workshop do dia 30 de Novembro de 2006 teve uma dinâmica diferente, tendo sido aberto a toda a população de Miranda do Corvo.

Em ambos os workshops os interlocutores foram desafiados a emitir as suas visões sobre o concelho e sobre o território constituinte da Dueceira.

Nestes workshops estiveram presentes, por parte da SPI, o Professor Pedro Saraiva, e as consultoras Susana Seabra e Cátia Furtado.

Os contributos recolhidos no workshop de dia 02 de Novembro são apresentados nas tabelas seguintes.

## 2.1 Workshop de 02 de Novembro de 2006:

**Tabela 3: Pontos Fortes do Concelho de Miranda do Corvo.**

<b>MUNICÍPIO DE MIRANDA DO CORVO – Pontos Fortes</b>	
1	Energias Alternativas
2	Turismo
3	Gastronomia
4	Localização Geográfica
5	Recursos Naturais
6	Floresta
7	Indústrias do Ambiente
8	Viveiristas
9	Tradições
10	Acessibilidades
11	Artesanato
12	Empresas de Energias Renováveis
13	Estrutura física para serviços de saúde
14	Turismo Natureza
15	Formação Profissional
16	Turismo Serrano (Aldeias da Serra)
17	Solidariedade (Associações)
18	Cultura
19	Capital Humano
20	Proximidade a Coimbra
21	Comércio em geral
22	Vinicultura
23	Área social
24	Serra da Lousã
25	Rota do Xisto
26	Tecnologia Ambiental - CBE, Parque Eólico, AREAC
27	Associações de Jovens
28	Colectividades Locais
29	Instituições de Apoio Social e Humanitário
30	Distância a Coimbra, ao Litoral e à Auto-Estrada
31	Massa crítica e empreendedora
32	Algum espaço físico para desenvolvimento
33	Rede Viária
34	Restauração
35	Rede Ferroviária
36	Apoio às Indústrias
37	Património e Turismo
38	Acessos
39	Segurança dos cidadãos e em geral

**Tabela 4: Áreas de Melhoria do Concelho de Miranda do Corvo.**

<b>MUNICÍPIO DE MIRANDA DO CORVO – Áreas de Melhoria</b>	
1	Transportes viários para a sede do distrito
2	Transportes viários para a sede do concelho
3	Serviços de saúde
4	Património/ Restauro
5	Zona Industrial
6	Diversidade da indústria
7	Indústria
8	Acessos a Coimbra
9	Aproveitamento de Recursos Naturais
10	Espaços Industriais/ Comerciais
11	Acessibilidade Rodo/Ferroviárias
12	Aproveitamento Florestal
13	Restauração
14	Alojamento
15	Incentivos à Cultura
16	Qualificação profissional ajustada ao empreendedorismo
17	Rentabilização de potencial existente ao nível da investigação tecnológica ambiental
18	Apoio à implementação da indústria
19	Oportunidades de Emprego Local
20	Promoção turística estruturada
21	Atracções turísticas
22	Ordenamento do território
23	Falta de bons acessos
24	Envelhecimento da população
25	Parcerias entre municípios vizinhos
26	Cooperação entre entidades públicas e privadas
27	Emparcelamento de terrenos agrícolas e florestais
28	Acessos à Floresta
29	Aposta do Património Histórico e Cultural
30	Metro
31	Mais Iniciativa Privada
32	Incentivo ao Comércio Local
33	Vinicultura: produção e comercialização
34	Floresta: limpeza/ organização
35	Espaços de Cultura
36	Gestão de conflitos políticos
37	Formação Cívica
38	Hotelaria
39	Turismo Rural
40	Rede Viária
41	Rede Ferroviária
42	Urbanismo
43	Relação CMMC e Empresas
44	Segurança das pessoas e bens
45	Qualificação dos Recursos Humanos
46	Fixação de Pessoas
47	Espaço para Indústrias
48	Património

49	Inovação Agrícola (viveiros)
50	Solidariedade Social
51	Aproveitamento das potencialidades da Serra de Vila Nova
52	Rede Escolar

**Tabela 5: Acções a Promover no Concelho de Miranda do Corvo.**

<b>MUNICÍPIO MIRANDA DO CORVO – Acções</b>		<b>Votos</b>
3	Melhoria das vias de comunicação	16
6	Criação de uma estrutura/equipamento que garanta um serviço de saúde continuado de 24h (doenças agudas e urgentes)	10
15	Estratégia de aproveitamento de recursos naturais	10
18	Processo de reestruturação da ZI existente e nova ZI mais célere e abrangente	10
23	Criação de pólos de desenvolvimento turístico	8
39	Optimização dos recursos energéticos endógenos (biomassa, solar, eólica)	7
10	Construção de um bom acesso à sede de distrito	6
16	Emprego	6
2	Emparcelamento Florestal	5
7	Reforço no sector de cuidados continuados no concelho	5
9	Apoio à associação de viveiristas (maior número de associados e viveiros de qualidade)	5
30	Criação de Nichos de Empresas	5
35	Melhoria da rede viária	5
47	Formação Profissional	5
17	Segurança de pessoas e bens	4
21	Criação de Escola Profissional	4
22	Criação de Centro de Investigação/ Incubadora de Empresas em Tecnologia Ambiental (CBE e AREAC)	4
37	Criação de estrutura de apoio/dinamização do sector vinícola	4
38	Descentralização da gestão dos recursos/competências financeiras colocados ao dispôr do município	4
12	Protocolos de entajuda entre autarquias (CM e Juntas de Freguesia)	3
19	Aumentar número de efectivos no Posto GNR	3
20	Dinamizar a criação de empregos para jovens	3
24	Circuitos turísticos	3
25	Ligação da EN 342 à A1	3
27	Electrificação do Ramal do Caminho-de-Ferro	3
43	Conjugação de esforços entre autarquia e Juntas de Freguesia na melhoria da rede viária	3
1	Implantação de empresas não poluidoras	2
5	Revisão do PDM e PU	2
29	Escola/Oficina de Restauo de Arte Sacra em Semide	2
31	Espaços de alojamento e restauração de qualidade	2
32	Renovação urbana do Centro Histórico e Aldeias Serranas (Plano de Animação em rede, Serra e Cultura)	2
36	Apoio às empresas	2
4	Diagnóstico das necessidades de formação	1
8	Implementação no concelho de cuidados paliativos a doentes terminais	1
11	Dinamização de todos os agentes económicos	1
28	Criação de Comarca	1
33	Levantamento dos serviços prestados e potenciais pelas associações para tornar o concelho numa referência nesta área	1
34	Política uniformizada de Publicidade e Marketing	1
41	Mais e melhor cooperativismo	1
42	Maior apoio financeiro a actividades culturais (autarquia, tecido empresarial e comércio)	1

13	Definir definitivamente uma ZI/ Zona Comercial	0
14	Plano de apoio às empresas locais	0
26	Criação de Sociedades de desenvolvimento	0
40	Criação de exemplos com instalações municipais	0
44	Entidades públicas, privadas e cidadão comum em acordo no alcançar de objectivos de desenvolvimento	0
45	Criação de Imagens de Marca	0
46	Promoção da Marca Miranda do Corvo	0

**Tabela 6: Pontos Fortes do território Dueceira.**

<b>DUECEIRA – Pontos Fortes</b>	
1	Localização Geográfica/ Gastronomia e Turismo
2	Rivalidade Saudável
3	Formação Profissional
4	Património e Turismo
5	Acessos
6	Proximidade à Universidade e Institutos Superiores
7	Homogeneidade Geográfica e Proximidade entre os Concelhos
8	Património (recursos naturais)
9	Parcerias
10	Turismo
11	Recursos Energéticos Renováveis
12	Construção de mais estradas florestais e conservação das existentes
13	Aproveitamento de recursos hídricos
14	Recursos Naturais/ Turismo
15	Acidentes geográficos comuns: Serra e Rio
16	Parcerias intermunicipais/ Projectos
17	Serra da Lousã
18	Proximidade à Sede do Distrito e ao Litoral
19	Conjugação de sinergias
20	Recursos Florestais
21	Recursos Humanos
22	Boa Localização
23	Desportos Radicais
24	Parques Industriais
25	Produtos Endógenos
26	Património Natural
27	Ambiente
28	Homogeneidade
29	Localização
30	Indústria
31	Acessibilidades
32	Cooperação entre municípios
33	Património Histórico e Religioso
34	Interesses Comuns (provavelmente)

**Tabela 7: Áreas de Melhoria do território Dueceira.**

<b>DUECEIRA – Áreas de Melhoria</b>	
1	Formação
2	Plano Integrado de Transportes
3	Reformulação dos Parques Industriais
4	Encontro de Estratégias Comuns de desenvolvimento
5	Estruturação e sincronismo de esforços em áreas específicas (saúde, turismo e rede viária)
6	Rivalidade não saudável
7	Solidariedade Social
8	Aproveitamento das potencialidades da Serra de Vila Nova
9	Transportes (caminho-de-ferro)
10	Rede Escolar
11	Património
12	Produção Agrícola (viveiros)
13	Oportunidades de emprego
14	Aproveitamento sustentado dos recursos naturais
15	Conjugação de esforços em objectivos comuns
16	Promoção turística das serras Lousã, Sicó e Açor
17	Acessibilidades a Coimbra
18	Valorização da imagem do agrupamento de municípios como Região
19	Articulação intermunicipal
20	Acessos Rodoviários
21	Cooperação entre concelhos
22	Desenvolvimento de projectos conjuntos
23	Aproveitamento de Recursos Florestais
24	Alojamento
25	Estabelecimento de um objectivo comum
26	Melhor aproveitamento dos Recursos Naturais: dinamização
27	Falta de estratégias comuns
28	Acessibilidades
29	Criação de obras para benefício de todos (exemplo: metro e ligações ferroviárias)
30	Defesa das nossas tradições
31	Protecção Ambiental
32	Recursos cinegéticos
33	Turismo
34	Despoluição das linhas de água
35	Integração do desenvolvimento/ desenvolvimento sustentado
36	Melhoria das vias de comunicação
37	Rede viária
38	Rio Ceira
39	Caminhos-de-Ferro

Tabela 8: Acções a Promover do território Dueceira.

DUECEIRA – Acções		Votos
24	Esforço conjunto para que a linha férrea seja electrificada	9
3	Projectos de interesse comum	8
5	Melhoria das vias intermunicipais	8
19	Parceria ao nível da protecção ambiental	8
20	Estratégia de aproveitamento dos recursos energéticos endógenos	7
11	Dinamização de rotas turísticas em parceria	6
12	Promover a limpeza e fiscalização rigorosa das linhas de água (penalizações)	6
17	Acessibilidades (ligação do IC3 ao IP3)	6
1	Incentivo das energias alternativas (eólica, biomassa)	5
4	Reestruturação da floresta	5
15	Rede regional de cuidados continuados e paliativos	5